

I. ETAPA - Dopravní značky

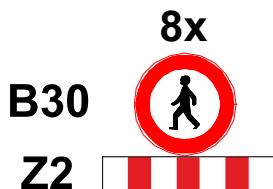
a vyznačení objízdných tras při úplné uzavírce sil. II/180 (Čemínská ul.) a křižovatky s místní komunikací Kumberská ul. při rekonstrukci kanalizace a komunikace v Čemínské ul. ve Městě Touškově

příloha č. 3

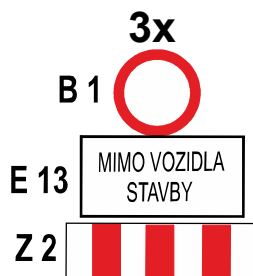
Malesická ul. k Čemínské ul.



před uzavřenými chodníky



uzavírka části Čemínské ul. (sil. II/180)
a křižovatky s Vlkyšskou ulicí



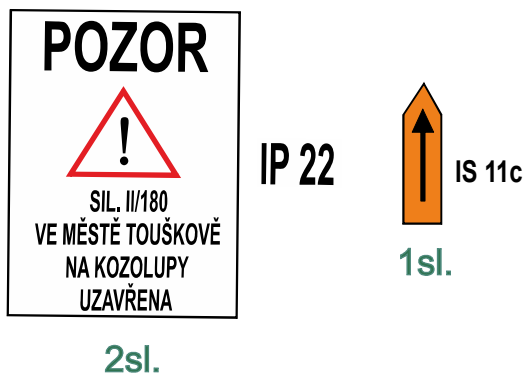
Čemínská ul. k Malesické
Vlkyšská ul. ke Kumberské ul.



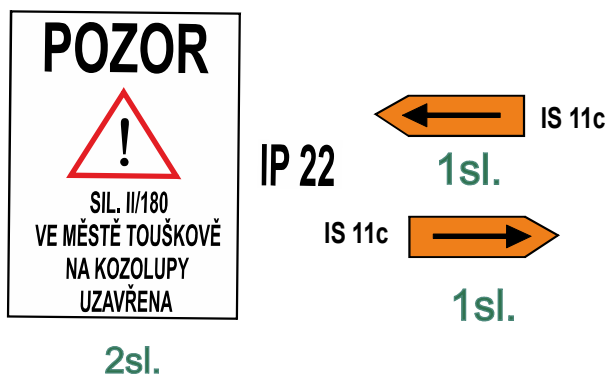
Čemínská ul. k nádraží BUS



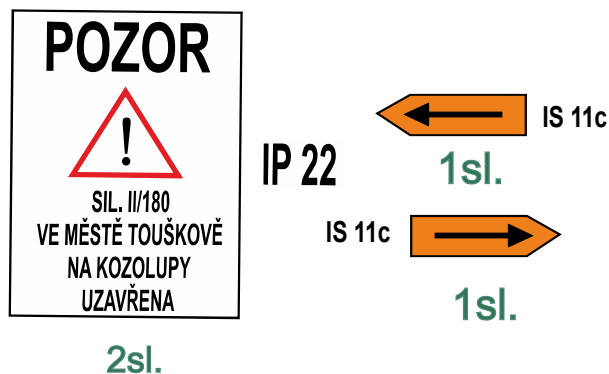
křiž. sil. I/20 a II/180 od Úněšova



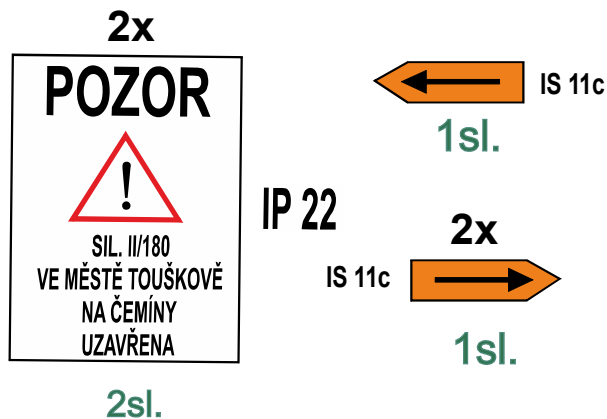
křiž. sil. I/20 a III/180 50 v Malesicích



křiž. sil. I/20 a III/180 51 od Plzně



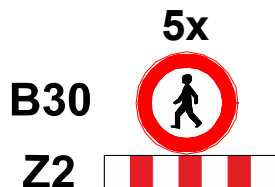
sil. II/180 ve Městě Touškově
a III/180 51 od Plzně



II. ETAPA - Dopravní značky

a vyznačení objízdných tras při úplné uzavírce křižovatky sil. II/180 (Čemínská ul.) a sil. III/180 50 (Malesická ul.) při rekonstrukci kanalizace a komunikace v Čemínské ul. ve Městě Touškově

před uzavřenými chodníky



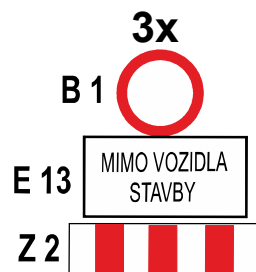
Čemínská ul. před Mlýnskou ul.

IS 11b



1sl.

uzavírka křižovatky Čemínská ul. (sil. II/180)
a Malesická ul. (sil. III/180 50)



Čemínská ul. z obou stran k uzavírce
Malesická ul. k uzavřené křižovatce



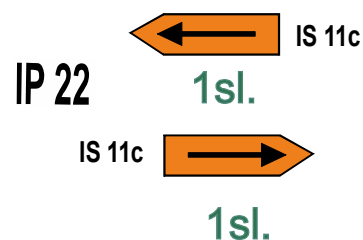
křiž. sil. I/20 a III/180 50 v Malesicích



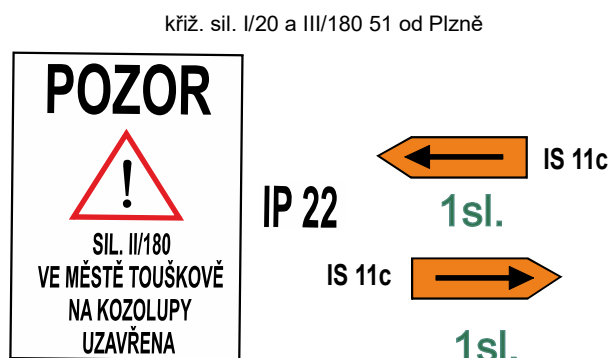
2sl.



2sl.




sil. II/605 v Bdeněvsi od Úlic



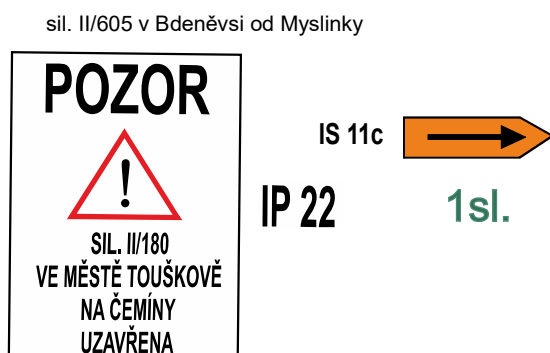
2sl.



2sl.



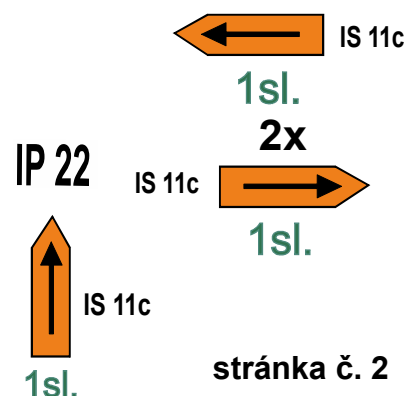
v Křimicích od Vejprnic a Plzně



2sl.



2sl.



stránka č. 2

křiž. v Radčicích



2sl.

IP 22



1sl.

IS 11c



1sl.



IS 11c

1sl.

IS 11c

křiž. v Malesicích



IS 11c

1sl.

IS 11c



1sl.

SOUPIS POUŽITÝCH DZ PRO I. A II. ETAPU

Svislé dopravní značky:

B 1	3x		
B 24a	1x	1 sl.
B 30	8x		
C 3a	2x	2 sl.
IP 10a	3x	3 sl.
IP 22	3x	6 sl. (NA KOZOLUPY)
IP 22	5x	10 sl. (NA ČEMÍNY)
IS 11b	2x	2 sl.
IS 11c	16x	16 sl.
E 13	6x	(MIMO VOZIDLA STAVBY)	
Z 2	3x	(POD DZ B 1)	
Z 2	8x	(POD DZ B 30)	

Po zprovoznění I. etapy výstavby se provizorní dopravní značení přesune, některé se odstraní, popřípadě přidá podle potřeby na II. etapu rekonstrukce kanalizace a komunikace ul. Čemínské.

Po dobu rekonstrukce kanalizace a komunikace a dopravního opatření na objízdné trase budou stávající směrové tabule se stávajícími - zavádějícími cíly překryty nebo přeškrtnuty reflexní páskou.

Po ukončení prací bude provizorní dopravní značení odstraněno a stávající dopravní značky budou uvedeny do původního stavu.